


# Magnarp Barkåkra


Namn	Lämnings typ	Tillkomst id	Historisk indelning	Plats	Läge
Varehög (Barkåkra 3:1)	Hög		Barkåkra, Skåne		<a href="#">56.303082,</a> <a href="#">12.782889</a>
Barkåkra 4:1	Hög		Barkåkra, Skåne		<a href="#">56.298128,</a> <a href="#">12.806326</a>
Bökehögar (Barkåkra 5:1)	Hög		Barkåkra, Skåne		<a href="#">56.299649,</a> <a href="#">12.803504</a>
Bökehögar (Barkåkra 5:2)	Hög		Barkåkra, Skåne		<a href="#">56.299852,</a> <a href="#">12.804013</a>
Barkåkra 12:1	Hög		Barkåkra, Skåne		<a href="#">56.297796,</a> <a href="#">12.816745</a>
Barkåkra 122:1	Hög		Barkåkra, Skåne		<a href="#">56.298004,</a> <a href="#">12.807573</a>
Barkåkra 122:2	Hög		Barkåkra, Skåne		<a href="#">56.297895,</a> <a href="#">12.808315</a>


**ID-nr**

**Bild**


[1,01024E+13](#) 

[1,01024E+13](#) 

[1,01024E+13](#) 

[1,01024E+13](#) 

[1,01024E+13](#) 

[1,01024E+13](#) 

[1,01024E+13](#) 